








Gemeinde Stegaurach
BPlan - Änderung "Am Hasensteig" in Kreuzschuh



ZEICHNERKLÄRUNG

-  Geschossflächenzahl (§ 19 BauNVO)*
-  Baugrenze (§ 23 BauNVO)*
-  Hauptfirstrichtung
-  Garagenzufahrt
-  mit Geh-, Fahr- und Leitungsrecht zu belasteten Flächen
z.B.: Schmutzwasserkanal
-  Grenze des Änderungsbereiches

Entwurfsverfasser:
Höhner & Partner
BERATENDE INGENIEURE
Ingenieuraktiengesellschaft
Hainstrasse 18a, 96047 Bamberg, Tel. 0931/98081-0
A. A. Hühner



Vorentwurf:
Entwurf: 27.04.2001
geändert:

VEREINFACHTE ÄNDERUNG

Der Gemeinderat hat am 29.05.2001 beschlossen, für das Gebiet "Am Hasensteig" in Kreuzschuh den Bebauungsplan im vereinfachten Verfahren zu ändern.

Für die Änderung des Bebauungsplanes wurde eine "eingeschränkte" Beteiligung nach § 13 BauGB durchgeführt.

Die Änderung des Bebauungsplanes wurde am 29.05.2001 als Satzung beschlossen.



Gemeinde Stegaurach, den 17.07.2001
[Signature]
1. Bürgermeister